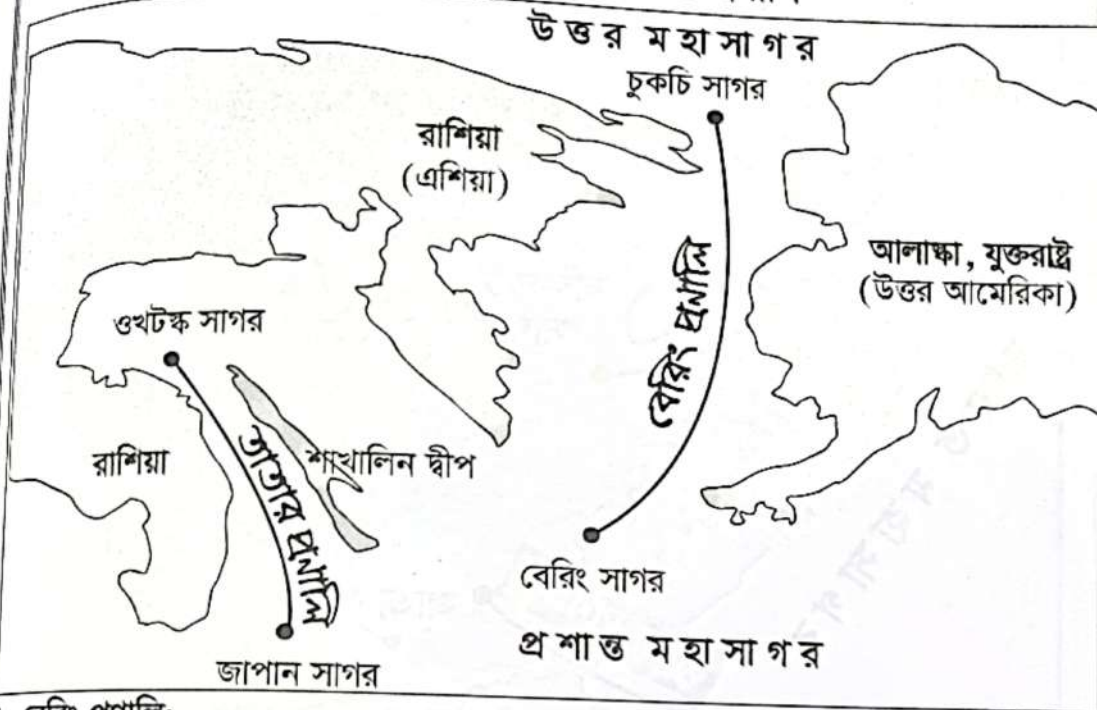


## প্রণালির নাড়িনক্ষত্র

### উত্তর-পূর্ব ও পূর্ব এশিয়ার ৪ প্রণালি

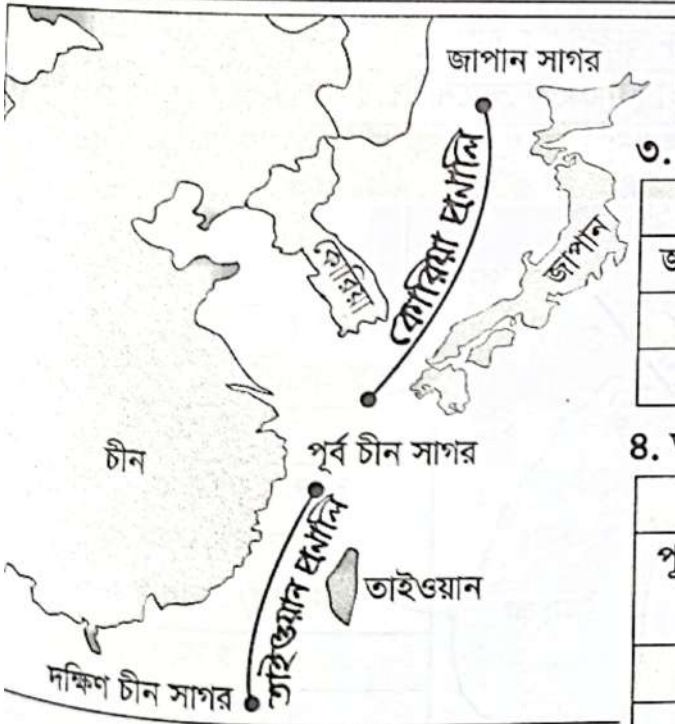


#### ১. বেরিং প্রণালি:

সংযুক্ত করেছে	উত্তর মহাসাগর/চুকচি সাগর + বেরিং সাগর/প্রশান্ত মহাসাগর
পৃথক করেছে	রাশিয়া (এশিয়া) - আলাস্কা, যুক্তরাষ্ট্র (উত্তর আমেরিকা)

#### ২. তাতার প্রণালি:

সংযুক্ত করেছে	জাপান সাগর + ওখটস্ক সাগর
পৃথক করেছে	রাশিয়া - শাখালিন দ্বীপ (রাশিয়া)



#### ৩. কোরিয়া প্রণালি

সংযুক্ত করেছে	জাপান সাগর + পূর্ব চীন সাগর
পৃথক করেছে	কোরিয়া - জাপান

#### ৪. তাইওয়ান/ফরমোজা প্রণালি

সংযুক্ত করেছে	পূর্ব চীন সাগর + দক্ষিণ চীন সাগর, টুকিং সাগর
পৃথক করেছে	চীন - তাইওয়ান

দক্ষিণ-পূর্ব এশিয়ার ২ প্রণালি



৫. মালাক্কা প্রণালি:

সংযুক্ত করেছে	প্রশান্ত মহাসাগর/দক্ষিণ চীন সাগর + আন্দামান সাগর/ভারত মহাসাগর
পৃথক করেছে	মালয়েশিয়া - সুমাত্রা, ইন্দোনেশিয়া

৬. সুন্দা প্রণালি:

সংযুক্ত করেছে	জাভা সাগর + ভারত মহাসাগর
পৃথক করেছে	সুমাত্রা - জাভা (দুটিই ইন্দোনেশিয়ার দ্বীপ)

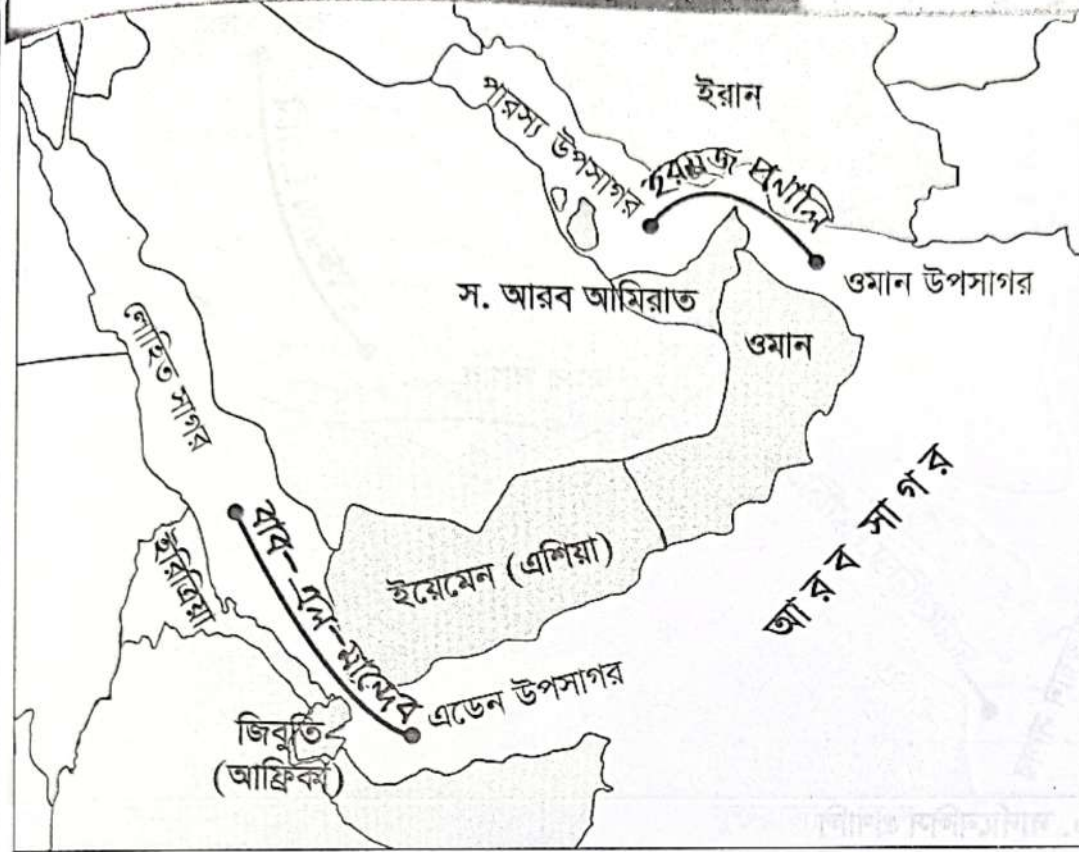
ভারত-শ্রীলংকা বিভাজকারী পক প্রণালি



৭. পক প্রণালি

সংযুক্ত করেছে	বঙ্গোপসাগর + মান্নার উপসাগর/লাক্ষাদ্বীপ সাগর/আরব সাগর
পৃথক করেছে	ভারত - শ্রীলংকা

## মধ্যপ্রাচ্যের সাথে জড়িত ২ প্রণালি



### ৮. হরমুজ প্রণালি

সংযুক্ত করেছে	পারস্য উপসাগর + ওমান উপসাগর/আরব সাগর
পৃথক করেছে	সংযুক্ত আরব আমিরাত/ওমান - ইরান

### ৯. বাব-এল-মন্দেব প্রণালি

সংযুক্ত করেছে	লোহিত সাগর + এডেন উপসাগর/আরব সাগর
পৃথক করেছে	ইয়েমেন (এশিয়া) - জিবুতি, ইরিত্রিয়া (আফ্রিকা)

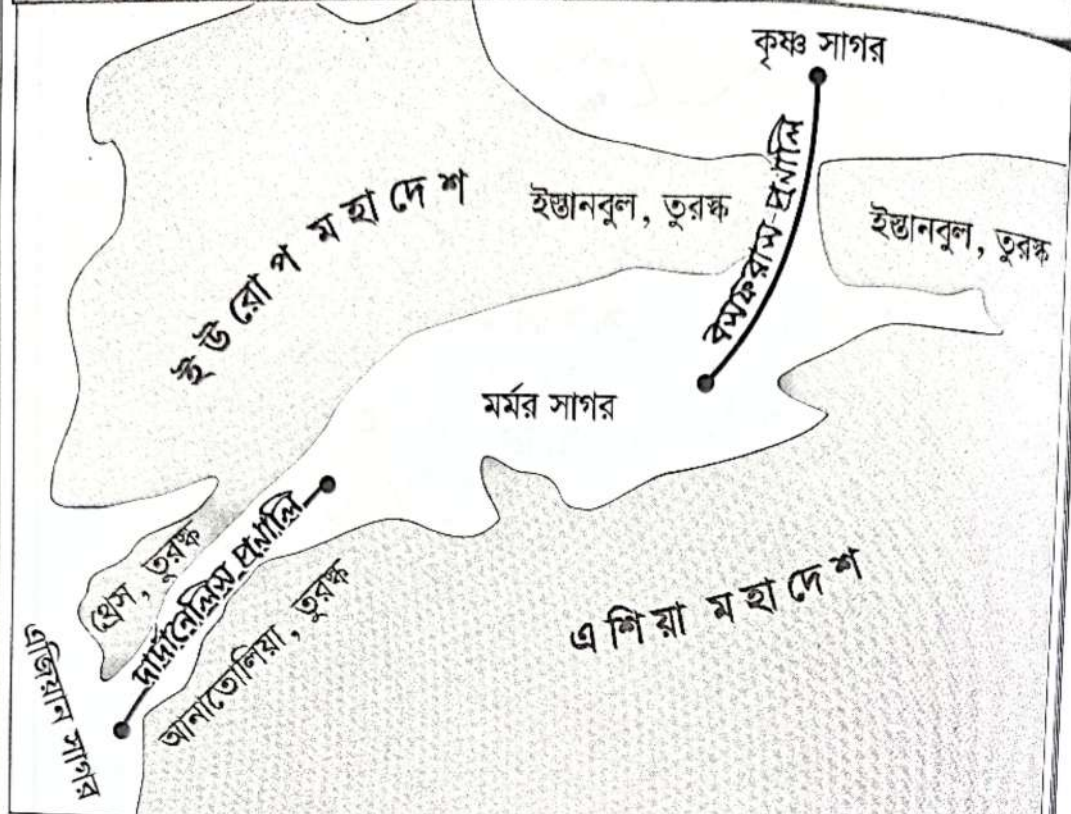
✦ সুয়েজ খাল- সুয়েজ খাল কোন প্রণালি নয়। এটি কৃত্রিমভাবে খনন করা একটি খাল যা সংযুক্ত করেছে লোহিত সাগর ও ভূ-মধ্যসাগরকে।



একটি গুরুত্বপূর্ণ তথ্য জানাই

পৃথিবীর দীর্ঘতম প্রণালি মালয়েশিয়া  
ও ইন্দোনেশিয়ার সুমাত্রা দ্বীপকে  
বিভক্ত করা 'মালাক্কা প্রণালি'।

## এশিয়া ও ইউরোপ পৃথককারী ২ প্রণালি



### ১০. দারদানেলিস প্রণালি

সংযুক্ত করেছে	এজিয়ান সাগর + মর্মর সাগর
পৃথক করেছে	আনাতোলিয়া, তুরস্ক (এশিয়া) - গ্রিস, তুরস্ক (ইউরোপ)

### ১১. বসফরাস/ইস্তানবুল প্রণালি

সংযুক্ত করেছে	মর্মর সাগর + কৃষ্ণ সাগর
পৃথক করেছে	ইস্তানবুল, তুরস্ক (এশিয়া) - ইস্তানবুল, তুরস্ক (ইউরোপ)

## ইউরোপ-আফ্রিকা বিভাজকারী প্রণালি



### ১২. জিব্রাল্টার প্রণালি

পৃথক করেছে	সংযুক্ত করেছে
মরক্কো (আফ্রিকা) - স্পেন (ইউরোপ)	আটলান্টিক মহাসাগর + ভূমধ্যসাগর

যুক্তরাজ্য ও ফ্রান্সকে বিভক্ত করা ২ প্রণালি



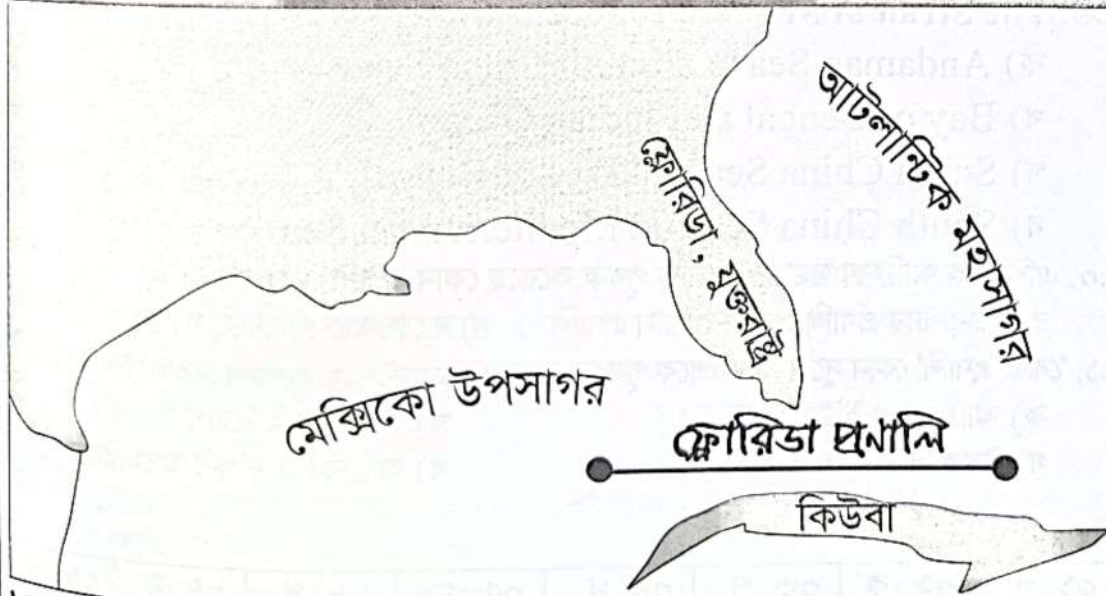
১৩. ডোভার প্রণালি

সংযুক্ত করেছে	পৃথক করেছে
উত্তর সাগর + ইংলিশ চ্যানেল	যুক্তরাজ্য - ফ্রান্স

১৪. ইংলিশ চ্যানেল

সংযুক্ত করেছে	পৃথক করেছে
উত্তর সাগর + আটলান্টিক মহাসাগর	যুক্তরাজ্য - ফ্রান্স

আমেরিকার বিখ্যাত ফ্লোরিডা প্রণালি



১৫. ফ্লোরিডা প্রণালি

সংযুক্ত করেছে	মেক্সিকো উপসাগর + আটলান্টিক মহাসাগর
পৃথক করেছে	ফ্লোরিডা, যুক্তরাষ্ট্র - কিউবা

## এই অধ্যায়ের সাথে জড়িত বিগত বছরের প্রশ্ন

### ঢাকা বিশ্ববিদ্যালয়

০১. বাব-আল-মান্দেব প্রণালি বিভক্ত করেছে- (DU খ' ১৮-১৯)
- ক) ইয়েমেন, কেনিয়া এবং সুদানকে  
খ) ইয়েমেন, জিবুতি এবং মিশরকে  
গ) ইয়েমেন, জিবুতি এবং ইরিত্রিয়াকে  
ঘ) ইয়েমেন, জিবুতি এবং ওমানকে
০২. কোন প্রণালী আফ্রিকা মহাদেশকে ইউরোপ থেকে পৃথক করেছে? (DU ঘ' ০৬-০৭; খ' ০৩-০৪)
- ক) জিব্রাল্টার প্রণালি  
খ) বেরিং প্রণালি  
গ) মালাক্কা প্রণালি  
ঘ) ফরমোজা প্রণালি
০৩. আরব সাগর ও লোহিত সাগরের মধ্যস্থিত প্রণালীর নাম- (DU খ' ০৫-০৬, ০২-০৩)
- ক) দার্দানেলিস  
খ) হরমুজ  
গ) বাবেল এ মান্দেব  
ঘ) মালাক্কা
০৪. প্রশান্ত মহাসাগর ও আটলান্টিক মহাসাগরকে যুক্ত করেছে যে প্রণালী- (DU খ' ০৩-০৪/32BCS)
- ক) পক  
খ) পানামা  
গ) জিব্রাল্টার  
ঘ) মালাক্কা
০৫. কোন প্রণালীটি শ্রীলংকাকে ভারত থেকে আলাদা করেছে? (DU ঘ' ০১-০২, ৯৫-৯৬; খ' ০০-০১)
- ক) বসফরাস  
খ) দার্দানেলিস  
গ) পক  
ঘ) সুয়েজ
০৬. ভূমধ্যসাগর ও আটলান্টিক মহাসাগরের মধ্যে কোন প্রণালির অবস্থান? (DU খ' ০১-০২; 18 BCS)
- ক) হরমুজ  
খ) জিব্রাল্টার  
গ) বসফরাস  
ঘ) দার্দানেলিস
০৭. কোন প্রণালি ভারত মহাসাগরকে দক্ষিণ চীন সাগরের সাথে সংযুক্ত করেছে? (DU ঘ' ০১-০২)
- ক) বেরিং  
খ) পক  
গ) সুশিমা  
ঘ) মালাক্কা
০৮. আমেরিকাকে এশিয়া থেকে পৃথক করেছে কোন প্রণালি? (DU খ' ০০-০১; 11 BCS)
- ক) বেরিং  
খ) পক  
গ) ফ্লোরিডা  
ঘ) জিব্রাল্টার

### অন্যান্য বিশ্ববিদ্যালয় ও অন্যান্য চাকুরির পরীক্ষা

০৯. The Strait of Malacca connects- (BUP FSSS 23-24)
- ক) Andaman Sea and South China Sea  
খ) Bay of Bengal and Indian Ocean  
গ) South China Sea and Bay of Bengal  
ঘ) South China Sea and Mediterranean Sea
১০. এশিয়াকে আফ্রিকা মহাদেশ থেকে পৃথক করেছে কোন প্রণালি? (41 BCS)
- ক) জিব্রাল্টার প্রণালি  
খ) বসফরাস প্রণালি  
গ) বাবেল মান্দেব প্রণালি  
ঘ) বেরিং প্রণালি
১১. 'বেরিং প্রণালি' কোন দুটো মহাদেশকে পৃথক করেছে? (১১তম বিসিএস; বাংলাদেশ নৌবাহিনী শিক্ষক- ২৩)
- ক) আফ্রিকা ও ইউরোপ  
খ) এশিয়া ও ইউরোপ  
গ) উত্তর আমেরিকা ও এশিয়া  
ঘ) আফ্রিকা ও দক্ষিণ আমেরিকা

### উত্তরমালা

০১. গ	০২. ক	০৩. গ	০৪. খ	০৫. গ	০৬. খ	০৭. ঘ	০৮. ক
০৯. ক	১০. গ	১১. গ					

১২. ইংলিশ চ্যানেল সংযুক্ত করেছে- (বাংলাদেশ নৌবাহিনী শিক্ষক- ২৩)
- ক) ভূমধ্যসাগর ও লোহিত সাগরকে  
খ) ভারত মহাসাগর ও ভূমধ্যসাগরকে  
গ) আটলান্টিক ও প্রশান্ত মহাসাগরকে  
ঘ) উত্তর সাগর ও আটলান্টিক মহাসাগরকে
১৩. বসফরাস প্রণালি কোন দুটি সাগরকে সংযুক্ত করেছে? (ছাত্র অধিদপ্তরের মেডিকেল টেকনোলজিস্ট- ২৩)
- ক) প্রশান্ত ও ভূমধ্যসাগর  
খ) আটলান্টিক ও ভূমধ্যসাগর  
গ) ভূমধ্য ও পারস্য উপসাগর  
ঘ) কৃষ্ণ ও মর্মর সাগর
১৪. এশিয়া ও ইউরোপকে পৃথক করেছে কোন প্রণালি? (BPEPCL সহকারী ব্যবস্থাপক- ২৩)
- ক) জিব্রাল্টার প্রণালি  
খ) পক প্রণালি  
গ) বসফরাস প্রণালি  
ঘ) হরমুজ প্রণালি
১৫. পৃথিবীর কোন শহর দুই মহাদেশে অবস্থিত? (বাংলাদেশ ডাক বিভাগ এর মেইল অপারেটর- ২৩)
- ক) কায়রো  
খ) লিসবন  
গ) ইস্তাম্বুল  
ঘ) কাসারাম্বা
১৬. কোন প্রণালি ভারত ও শ্রীলংকাকে পৃথক করেছে? (বাউবি এর বিএড- ২৩)
- ক) হরমুজ প্রণালি  
খ) পক প্রণালি  
গ) জিব্রাল্টার প্রণালি  
ঘ) মালাক্কা প্রণালি
১৭. ইস্তাম্বুলকে পৃথক করেছে যে প্রণালি? (সিএজি-এর কার্যালয়ের সিনিয়র একাউন্টস ক্লার্ক- ২২)
- ক) হরমুজ  
খ) সুন্দা  
গ) বসফরাস  
ঘ) জিব্রাল্টার
১৮. ইস্তাম্বুল শহরটি কোন দুই মহাদেশ জুড়ে অবস্থিত? (বাংলাদেশ রেলওয়ে গার্ড- ২২)
- ক) এশিয়া ও আফ্রিকা  
খ) উ. আমেরিকা ও দ. আমেরিকা  
গ) এশিয়া ও ইউরোপ  
ঘ) ইউরোপ ও আফ্রিকা
১৯. বঙ্গোপসাগর ও জাভা সাগরকে সংযুক্ত করেছে- (ডাক অধিদপ্তরের হিসাব সহকারী- ২২)
- ক) বেরিং প্রণালি  
খ) সুন্দা প্রণালি  
গ) মালাক্কা প্রণালি  
ঘ) মেসিনা প্রণালি
২০. আফ্রিকাকে স্পেন হতে পৃথক করেছে- (পররাষ্ট্র মন্ত্রণালয়ের সহকারী সাইফার কর্মকর্তা-২২/ববি ঘ' ১৩-১৪)
- ক) জিব্রাল্টার প্রণালী  
খ) সুন্দা প্রণালী  
গ) ফ্লোরিডা প্রণালী  
ঘ) পক প্রণালী
২১. মালাক্কা প্রণালির অবস্থান- (NSI'র কম্পিউটার অপারেটর- ২১)
- ক) পশ্চিম এশিয়ায়  
খ) দক্ষিণ এশিয়ায়  
গ) পূর্ব এশিয়ায়  
ঘ) দক্ষিণ-পূর্ব এশিয়ায়
২২. পক প্রণালি কোন কোন দেশের মধ্যে অবস্থিত? (জাতীয় নিরাপত্তা গোয়েন্দা সংস্থার জুনিয়র ফিল্ড অফিসার- ২১)
- ক) ভারত ও পাকিস্তান  
খ) ভারত ও বাংলাদেশ  
গ) নেপাল ও বাংলাদেশ  
ঘ) ভারত ও শ্রীলংকা
২৩. বাঙালিদের (বাংলাদেশিদের) মধ্যে কে প্রথম ইংলিশ চ্যানেল সাঁতার কেটে অতিক্রম করেন? (দুর্যোগ ব্যবস্থাপনা অধিদপ্তরের কম্পিউটার মুদ্রাক্ষরিক- ১৯)
- ক) আব্দুল মালেক  
খ) ব্রজেন দাস  
গ) মোশাররফ হোসেন  
ঘ) সামেদুল ইসলাম
২৪. হরমুজ প্রণালি সংযুক্ত করেছে- (একটি বাড়ি একটি খামার প্রকল্পের ফিল্ড সুপারভাইজার- ১৮)
- ক) লোহিত সাগর ও ভূমধ্যসাগরকে  
খ) ওমান উপসাগর ও পারস্য উপসাগরকে  
গ) জিব্রাল্টার ও লোহিত উপসাগরকে  
ঘ) জাপান সাগর ও ভূমধ্যসাগরকে

উত্তরমালা

১২. ঘ	১৩. ঘ	১৪. গ	১৫. গ	১৬. খ	১৭. গ	১৮. গ	১৯. খ
২০. ক	২১. ঘ	২২. ঘ	২৩. খ	২৪. খ			





## বিশ্বের বিখ্যাত নদ-নদী, খাল ও সমুদ্র বন্দর

### বিখ্যাত নদ-নদী

- ◆ বিশ্বের ক্ষুদ্রতম নদীর নাম- রো নদী (মন্টনা, যুক্তরাষ্ট্র)।
- ◆ যৌথভাবে বিশ্বের সবচেয়ে বড় নদী- 'মিসিসিপি-মিসৌরি' (যুক্তরাষ্ট্র ও কানাডায় অবস্থিত)।
- ◆ চীনের দুঃখ বলা হয়- হোয়াংহো।
- ◆ এশিয়া মহাদেশের দীর্ঘতম নদীর নাম- ইয়াংসিকিয়াং (৩য় বৃহত্তম)।
- ◆ বু নীল ও হোয়াইট নীল নদের সংযোগ স্থলে অবস্থিত- সুদানের রাজধানী খার্তুম শহরে।
- ◆ টাইগ্রিস ও ইউফ্রেটিস নদীর পূর্বনাম- দজলা ও ফোরাত। তুরস্কে উৎপত্তি লাভ করে নদী দুইটি ইরাক ও সিরিয়ার ভিতর দিয়ে প্রবাহিত। এর মিলিত প্রবাহ শাত-ইল-আরব নামে পারস্য উপসাগরে পতিত হয়েছে।
- ◆ সিন্ধু নদ প্রবাহিত হয়েছে- পাকিস্তানের মধ্য দিয়ে।
- ◆ উত্তর আমেরিকার দীর্ঘতম নদী- ম্যাকেনজি।
- ◆ ইউরোপের দীর্ঘতম নদী- ভলগা।
- ◆ অস্ট্রেলিয়ার দীর্ঘতম নদী- মারে ডার্লিং।
- ◆ আন্তর্জাতিক নদী- দানিযুব নদী। ইউরোপের ১০টি দেশের মধ্যদিয়ে প্রবাহিত।
- ◆ এশিয়ার খরস্রোতা নদী- সালউইন নদী।
- ◆ নদী প্রবাহের পরিমাপের একককে বলে- কিউসেক।
- ◆ হোয়াংহো নদীর অবস্থান- চীনে।

### উৎপত্তি ও পতনস্থল


নদীর নাম	উৎপত্তিস্থল	পতনস্থল
নীল নদ	ভিক্টোরিয়া হ্রদ	ভূ-মধ্যসাগর
আমাজান	আন্দিজ পর্বতমালা	আটলান্টিক মহাসাগর
ইয়াংসিকিয়াং	তিব্বতের মালভূমি	পূর্ব চীন সাগর
হোয়াংহো	কুনলুন পর্বত	পীত সাগর
মিসিসিপি	ইটাসকা হ্রদ	মেক্সিকো উপসাগর
ভলগা	ভলদাই পাহাড়	কাল্পিয়ান সাগর
দানিযুব	ব্ল্যাক ফরেস্ট	কৃষ্ণ সাগর
সিন্ধু/ইন্দুস	তিব্বতের মালভূমি	আরব সাগর

## নদী তীরবর্তী গুরুত্বপূর্ণ শহর

শহর	নদী	দেশ
ওয়াশিংটন	পোটোম্যাক	যুক্তরাষ্ট্র
করাচি	সিন্ধু	পাকিস্তান
আগ্রা	যমুনা	ভারত
কায়রো	নীল	মিসর
পশ্চিম তীর / ওয়েস্ট ব্যাংক	জর্ডান	ফিলিস্তিন
দিল্লি	যমুনা	ভারত
বুদাপেস্ট	দানিযুব	হাঙ্গেরি
রোম	টিবের	ইতালি
লন্ডন	টেমস্	ইংল্যান্ড
নিউইয়র্ক	হাডসন	যুক্তরাষ্ট্র
প্যারিস	সীন	ফ্রান্স
বাগদাদ	টাইগ্রিস	ইরাক
বার্লিন	স্প্র	জার্মানি
হামবুর্গ	এলবি	জার্মানি
বসরা	টাইগ্রিস ও ইউফ্রেটিস	ইরাক
বন	রাইন	জার্মানি
ভিয়েনা	দানিযুব	অস্ট্রিয়া
আকিয়াব ও ইয়াঙ্গুন	ইরাবতি	মায়ানমার
আলেকজান্দ্রিয়া	নীল	মিসর
সিডনি	মারে ডালিং	অস্ট্রেলিয়া

## বিশ্বের প্রধান প্রধান খাল

- ◆ গ্রান্ড খাল- চীন।
- ◆ গোটা খাল- সুইডেন।
- ◆ সুয়েজ খাল- মিসর।
- ◆ পানামা খাল- আমেরিকা।
- ◆ ম্যানচেস্টার খাল- ইংল্যান্ড।
- ◆ প্রিন্সেস জুলিয়ানা খাল- নেদারল্যান্ডস।
- ◆ আমস্টারডাম খাল- নেদারল্যান্ডস।
- ◆ কিয়েল খাল- জার্মানি।



১১২৭ কি.মি. দৈর্ঘ্যের গ্রান্ড খালের অবস্থান চীনে

## এই অধ্যায়ের সাথে জড়িত বিগত বছরের প্রশ্ন

### ঢাকা বিশ্ববিদ্যালয়

১. ইউরোপের দীর্ঘতম নদী কোনটি? (DU খ' ১৬-১৭)  
ক) দানিযুব                      খ) ভলগা                      গ) রাইন                      ঘ) টেমস
২. কোন নদীর তীরে ওয়েস্ট ব্যাংক অবস্থিত? (DU খ' ০৫-০৬)  
ক) নীল                      খ) ফোরাতি                      গ) জর্ডান                      ঘ) সিন্দু

### বি সি এস

৩. এশিয়ার দীর্ঘতম নদী কোনটি? (20 BCS)  
ক) হোয়াংহো                      খ) ইয়াংসিকিয়াং                      গ) গঙ্গা                      ঘ) সিন্দু
৪. হোয়াংহো নদীর উৎপত্তি স্থল কোথায়? (28 BCS)  
ক) হিমালয়                      খ) কুনলুন পর্বত                      গ) ব্ল্যাক ফরেস্ট                      ঘ) আল্পস
৫. মিসর সুয়েজ খাল জাতীয়করণ করেছিল- (11 BCS)  
ক) ১৯৫৬ সালে                      খ) ১৯৫৫ সালে                      গ) ১৯৫৪ সালে                      ঘ) ১৮৯৫ সালে

### অন্যান্য বিশ্ববিদ্যালয় ও অন্যান্য চাকুরির পরীক্ষা

৬. পৃথিবীর তথা আফ্রিকার দীর্ঘতম নদী- (দুর্নীতি দমন ব্যুরোর পরিদর্শক, ০৩)  
ক) কঙ্গো                      খ) নীলনদ                      গ) নাইজার                      ঘ) আমাজান
৭. পৃথিবীর প্রশস্ততম নদী কোনটি? (রাবি-ভূগোল ও পরিবেশ বিদ্যা, ০৫-০৬)  
ক) আমাজান                      খ) মেঘনা                      গ) মিসিসিপি                      ঘ) নীলনদ
৮. সবচেয়ে বড় নদী 'মিসিসিপি' কোন মহাদেশে অবস্থিত? (খাদ্য অধিদপ্তরের পরিদর্শক, ০০)  
ক) আফ্রিকা                      খ) এশিয়া                      গ) আমেরিকা                      ঘ) ইউরোপ
৯. হোয়াংহো নদী কোথায় অবস্থিত? (ডেন্টাল কলেজ, ০৩-০৪)  
ক) জাপান                      খ) চীন                      গ) ভিয়েতনাম                      ঘ) কোরিয়া
১০. ইউরোপের দীর্ঘতম নদী কোনটি? (জেলা শিক্ষা অফিসার, ৯৩)  
ক) দানিযুব                      খ) রাইন                      গ) ভলগা                      ঘ) টেমস
১১. 'মারে ডার্লিং' কোন দেশের নদী- (দুর্নীতি দমন ব্যুরোর সহকারী পরিদর্শক, ০৪)  
ক) অস্ট্রেলিয়া                      খ) আফ্রিকা                      গ) ইরান                      ঘ) ইরাক
১২. টাইগ্রিস নদী কোথায় অবস্থিত? (রাবি-ভূগোল ও পরিবেশ বিদ্যা, ০৫-০৬)  
ক) মিসর                      খ) আফগানিস্তান                      গ) সৌদি আরব                      ঘ) ইরাক
১৩. Baghdad stands on the river- (ইসলামী ব্যাংক সহকারী অফিসার, ০৩)  
ক) Tigres                      খ) Euphraties                      গ) Nile                      ঘ) Shatil Arab

### উত্তরমালা

১. খ	২. গ	৩. খ	৪. খ	৫. ক	৬. খ	৭. ক	৮. গ
৯. খ	১০. গ	১১. ক	১২. ঘ	১৩. ক			

## বিশ্বের প্রধান প্রধান সমুদ্রবন্দর

### এশিয়া

দেশ	সমুদ্রবন্দর	দেশ	সমুদ্রবন্দর
ভারত	কোচিন, মুম্বাই, মাদ্রাজ, পোর্ট ব্লেয়ার, চেন্নাই	মিয়ানমার	সিটগুয়া (পূর্ণনাম আকিসাব), ইয়াঙ্গুন (রেঙ্গুন)
ফিলিপাইন	দাবাওসিটি পোর্ট, ম্যানিলা	ইন্দোনেশিয়া	জাকার্তা, সারাবায়া, সেমারাম
পাকিস্তান	করাচি	ইসরাইল	হাইফা
শ্রীলংকা	কলম্বো	জর্ডান	আকাবা
জাপান	ওসাকা, ইয়োকোহামা	ইয়েমেন	এডেন
চীন	সাংহাই, হংকং, ক্যান্টন	তুরস্ক	ইসকানদারুন
মালয়েশিয়া	পেনাং, সুইনহাস	ভিয়েতনাম	হাইফং
থাইল্যান্ড	ব্যাংকক	ইরান	বন্দর আব্বাস, আবাদান
সৌদি আরব	জেদ্দা	ইরাক	উম-উল-কাসর
লেবানন	বৈরুত	সিঙ্গাপুর	সিঙ্গাপুর

### ইউরোপ

দেশ	সমুদ্রবন্দর	দেশ	সমুদ্রবন্দর
যুক্তরাজ্য	ম্যানচেস্টার, লিভারপুল, ব্রিস্টল ও নিউ ক্যাসল	রাশিয়া	লেনিনগ্রাড, সেন্ট পিটার্সবার্গ, ভ্লাদিভোস্টক (জাপান সাগরের তীরে)
আয়ারল্যান্ড	ডাবলিন		
স্টকল্যান্ড	গ্লাসগো	নরওয়ে	হ্যামারফাস্ট
পর্তুগাল	লিসবন	বেলজিয়াম	অ্যান্টেওয়ার্প
ফ্রান্স	মারসিলিস	পোল্যান্ড	ডানজিগ
সুইডেন	গুটেনবার্গ	ইতালি	জেনোয়া, নেপলস্, ভেনিস
নেদারল্যান্ড	আমস্টারডাম, রটারডাম	জার্মানি	হামবুর্গ, ডুইসবার্গ

### আফ্রিকা

দেশ	সমুদ্রবন্দর	দেশ	সমুদ্রবন্দর
মিশর	আলেকজান্দ্রিয়া (ভূমধ্যসাগরের তীরে), পোর্ট সৈয়দ, পোর্ট সুয়েজ	দক্ষিণ আফ্রিকা	পোর্ট এলিজাবেথ, ইস্ট লন্ডন, কেপটাউন, ডারবান
সেনেগাল	ডাকার	লিবিয়া	বেনগাজি
সুদান	সুদান পোর্ট	মরক্কো	কাসাব্লাঙ্কা
মরিসাস	পোর্ট লুইস	ঘানা	আক্রা

## উত্তর আমেরিকা, দক্ষিণ আমেরিকা ও ওশেনিয়া

দেশ	সমুদ্রবন্দর	দেশ	সমুদ্রবন্দর
যুক্তরাষ্ট্র	ফিলাডেলফিয়া, নিউ অরলিন্স, সানফ্রান্সিসকো, শিকাগো, বোস্টন	অস্ট্রেলিয়া	ডারউইন, সিডনি, ব্রিসবেন, পোর্টল্যান্ড, মেলবোর্ন
কানাডা	মন্ট্রিল, কুইবেক, ভ্যাঙ্কুভার	নিউজিল্যান্ড	অকল্যান্ড, ওয়েলিংটন
ব্রাজিল	রিও ডি জেনিরো	উরুগুয়ে	মন্টেভিডিও

### তথ্য প্রবাহে সমুদ্র বন্দর

- ◆ এশিয়ার বৃহত্তম সমুদ্রবন্দর- হংকং বন্দর।
- ◆ ইউরোপের বৃহত্তম সমুদ্রবন্দর- রটারডাম (নেদারল্যান্ডস)।
- ◆ আফ্রিকার বৃহত্তম সমুদ্রবন্দর- ডারবান বন্দর (দক্ষিণ আফ্রিকা)।
- ◆ দক্ষিণ আমেরিকার বৃহত্তম সমুদ্রবন্দর- রিও ডি জেনিরো সমুদ্রবন্দর (ব্রাজিল)।
- ◆ উত্তর আমেরিকার বৃহত্তম বন্দর- নিউইয়র্ক সমুদ্রবন্দর (যুক্তরাষ্ট্র)।
- ◆ বিশ্বের সবচেয়ে ব্যস্ত সমুদ্রবন্দর- সিঙ্গাপুর বন্দর।
- ◆ যে সমুদ্রবন্দরটি ব্যবহারের জন্য কোন প্রকার কর দিতে হয় না- হংকং সমুদ্রবন্দর।
- ◆ ফ্রি পোর্ট নামে খ্যাত- হংকং সমুদ্রবন্দর।
- ◆ আরব সাগরের রাণী বলা হয়- কোচিন বন্দরকে (ভারতে অবস্থিত)।

### সমুদ্র বন্দরবিহীন/ছল বেষ্টিত দেশসমূহ

- ◆ বিশ্বের নিজস্ব সমুদ্রবন্দর নেই- ৪৫ টি দেশের।
- ◆ দক্ষিণ এশিয়ার নিজস্ব সমুদ্রবন্দর নেই- ৩ টি দেশের (নেপাল, ভূটান ও আফগানিস্তান)।
- ◆ ছলবেষ্টিত কোন রাষ্ট্র নেই- ওশেনিয়া মহাদেশে।

### এশিয়ায় সমুদ্রবন্দরবিহীন- ১০ টি দেশ

আফগানিস্তান	কাজাখস্তান	উজবেকিস্তান	কিরগিজস্তান	তাজিকিস্তান
তুর্কমেনিস্তান	নেপাল	ভূটান	লাওস	মঙ্গোলিয়া

### ইউরোপের সমুদ্রবন্দরবিহীন- ১৭ টি দেশ

আজারবাইজান	সুইজারল্যান্ড	অস্ট্রিয়া	বেলারুশ	হাঙ্গেরি	সার্বিয়া
চেকপ্রজাতন্ত্র	মলদোভা	শ্লোভাকিয়া	আর্মেনিয়া	লুক্সেমবার্গ	ভ্যাটিকান সিটি
স্যানম্যারিনো	মেসিডোনিয়া	কসোভো	অ্যান্ডোরা	লিচেনস্টাইন	

### আফ্রিকার সমুদ্রবন্দরবিহীন- ১৬ টি দেশ

মালি	নাইজার	ইথিওপিয়া	রুয়ান্ডা	বুরুন্ডি	মালাবি
জাম্বিয়া	বতসোয়ানা	বার্কিনা ফাসো	লেসোথো	জিম্বাবুয়ে	শাদ
উগান্ডা	সোয়াজিল্যান্ড	মধ্য আফ্রিকা প্রজাতন্ত্র	দক্ষিণ সুদান		

- ◆ দক্ষিণ আমেরিকার নিজস্ব সমুদ্রবন্দর নেই- ২ টি দেশের (প্যারাগুয়ে ও বলিভিয়া)।

## এই অধ্যায়ের সাথে জড়িত বিগত বছরের প্রশ্ন

### ঢাকা বিশ্ববিদ্যালয়

১. নিচের কোন দেশে সমুদ্র বন্দর নেই? (DU খ' ১৬-১৭)
 

ক) লেবানন	খ) মিশর	গ) আফগানিস্তান	ঘ) আলজেরিয়া
-----------	---------	----------------	--------------
২. এডেন কোন দেশের সমুদ্রবন্দর? (DU খ' ১৬-১৭)
 

ক) ইয়েমেন	খ) কাতার	গ) ওমান	ঘ) ইরাক
------------	----------	---------	---------
৩. স্থলবেষ্টিত দেশ নয়- (DU খ' ০৫-০৬)
 

ক) নেপাল	খ) আফগানিস্তান	গ) লাওস	ঘ) ভিয়েতনাম
----------	----------------	---------	--------------
৪. আবাদান বন্দর কোন দেশে? (DU খ' ০৪-০৫)
 

ক) ইরাকে	খ) ইরানে	গ) তুরস্কে	ঘ) লিবিয়ায়
----------	----------	------------	--------------
৫. কোন দেশে সমুদ্রবন্দর নেই? (DU খ' ০৪-০৫)
 

ক) লেবানন	খ) আলজেরিয়া	গ) মিসর	ঘ) আফগানিস্তান
-----------	--------------	---------	----------------
৬. আফগানিস্তানে কয়টি সমুদ্রবন্দর আছে? (DU ঘ' ০১-০২)
 

ক) একটিও নয়	খ) ২টি	গ) ১টি	ঘ) ৩টি
--------------	--------	--------	--------

### বি সি এস

৭. কোন দেশে সমুদ্র বন্দর নাই? (45 BCS)
 

ক. মালদ্বীপ	খ. নেপাল	গ. গ্রিস	ঘ. ভেনেজুয়েলা
-------------	----------	----------	----------------
৮. আকাবা একটি- (43 BCS)
 

ক) সমুদ্র বন্দর	খ) বিমান বন্দর	গ) স্থল বন্দর	ঘ) নদী বন্দর
-----------------	----------------	---------------	--------------
৯. East London কোথায় অবস্থিত? (29 BCS)
 

ক) ইংল্যান্ড	খ) জার্মানি	গ) আমেরিকা	ঘ) দক্ষিণ আফ্রিকা
--------------	-------------	------------	-------------------
১০. এডেন কোন দেশের সমুদ্রবন্দর? (11 BCS)
 

ক) ওমান	খ) কাতার	গ) ইয়েমেন	ঘ) ইরাক
---------	----------	------------	---------
১১. কোন দেশটি সমুদ্রবন্দরহীন দেশ? (MC ০৭-০৮)
 

ক) প্যারাগুয়ে	খ) মিসর	গ) বেলজিয়াম	ঘ) উরুগুয়ে
----------------	---------	--------------	-------------

### অন্যান্য বিশ্ববিদ্যালয় ও অন্যান্য চাকুরির পরীক্ষা

১২. 'ভ্যাঙ্কভার' কোন দেশের সমুদ্রবন্দর? (স্বরাষ্ট্র মন্ত্রণালয়ের অধীনে কারা তত্ত্বাবধায়ক-০৫)
 

ক) জার্মানি	খ) কানাডা	গ) স্পেন	ঘ) রাশিয়া
-------------	-----------	----------	------------
১৩. আলেকজান্দ্রিয়া বন্দর কোথায়? (খাদ্য অধিদপ্তরের খাদ্য পরিদর্শক-০৯)
 

ক) মিসর	খ) সিরিয়া	গ) ইসরাইল	ঘ) মরক্কো
---------	------------	-----------	-----------
১৪. পোর্ট সৈয়দ কোন দেশের বন্দর? (তুলা উন্নয়ন বোর্ডের তুলা উন্নয়ন কর্মকর্তা, ০৬)
 

ক) আলজেরিয়া	খ) লেবানন	গ) মিসর	ঘ) সিঙ্গাপুর
--------------	-----------	---------	--------------
১৫. 'হামবুর্গ' কোন দেশের সমুদ্রবন্দর? (রাবি-অবাণিজ্য এফপ, ব্যবস্থাপনা বিভাগ, ০৮-০৯)
 






ক) ইংল্যান্ডে	খ) সুইজারল্যান্ডে	গ) লুক্সেমবার্গ	ঘ) জার্মানি
---------------	-------------------	-----------------	-------------
১৬. স্থল বেষ্টিত দেশ- (জবি-খ, ০৭-০৮)
 

ক) লাওস	খ) ভিয়েতনাম	গ) কম্বোডিয়া	ঘ) থাইল্যান্ড
---------	--------------	---------------	---------------

### উত্তরমালা

১. গ	২. ক	৩. ঘ	৪. খ	৫. ঘ	৬. ক	৭. খ	৮. ক
৯. ঘ	১০. গ	১১. ক	১২. খ	১৩. ক	১৪. গ	১৫. ঘ	১৬. ক

## পৃথিবীর উল্লেখযোগ্য দ্বীপ

	<ul style="list-style-type: none"> <li>◆ ভারত মহাসাগরে অবস্থিত ইন্দোনেশিয়ার একটি দ্বীপ।</li> <li>◆ রাজধানী জাকার্তা এই দ্বীপে অবস্থিত।</li> </ul>
	<ul style="list-style-type: none"> <li>◆ বঙ্গোপসাগরে অবস্থিত দ্বীপপুঞ্জ।</li> <li>◆ দ্বিতীয় বিশ্বযুদ্ধের সময় জাপান এটি দখল করেছিলো।</li> <li>◆ বর্তমানে এটি ভারতের ইউনিয়ন টেরিটোরি।</li> </ul>
	<ul style="list-style-type: none"> <li>◆ ভূমধ্যসাগরের একটি দ্বীপ।</li> <li>◆ ১৭৬৯ সালে ফ্রান্স সম্রাট নেপোলিয়ন এখানে জন্মগ্রহণ করেন।</li> </ul>
	<ul style="list-style-type: none"> <li>◆ ভূমধ্যসাগরের একটি দ্বীপ।</li> <li>◆ ১৮১৪ সালে নেপোলিয়ানকে এখানে প্রথমবারের মত নির্বাসন দেয়া হয়।</li> </ul>
	<ul style="list-style-type: none"> <li>◆ আটলান্টিক মহাসাগরে অবস্থিত বৃটিশ কলোনি।</li> <li>◆ নেপোলিয়ানকে ২য় বার এখানে নির্বাসন দেওয়া হয় এবং মৃত্যু বরণ করেন।</li> </ul>
<p>দক্ষিণ তালপাট</p>	<ul style="list-style-type: none"> <li>◆ বঙ্গোপসাগরে অবস্থিত।</li> <li>◆ ভারতের জলসীমায় অবস্থিত।</li> <li>◆ বাংলাদেশে-ভারত এর মধ্যে বিরোধপূর্ণ বিলুপ্ত দ্বীপ।</li> </ul>
<p>আবু মুসা দ্বীপ</p>	<ul style="list-style-type: none"> <li>◆ পারস্য উপসাগরে অবস্থিত।</li> <li>◆ ইরান ও সংযুক্ত আরব আমিরাতের মধ্যে বিরোধপূর্ণ দ্বীপ।</li> <li>◆ ইরানের মালিকানা রয়েছে।</li> </ul>
<p>প্যারাসেলস দ্বীপ</p>	<ul style="list-style-type: none"> <li>◆ দক্ষিণ চীন সাগরে অবস্থিত।</li> <li>◆ চীন ও তাইওয়ান এর মধ্যে বিরোধপূর্ণ দ্বীপ।</li> </ul>
<p>পেরিজিল/লায়লা দ্বীপ</p>	<ul style="list-style-type: none"> <li>◆ মরক্কোর মূল ভূখণ্ডে অবস্থিত।</li> <li>◆ মরক্কো ও স্পেনের মধ্যে বিরোধপূর্ণ দ্বীপ।</li> </ul>

শাত-ইল-আরব	<ul style="list-style-type: none"> <li>◆ পারস্য সাগরে অবস্থিত।</li> <li>◆ ইরাক ও ইরানের মধ্যে বিরোধপূর্ণ অঞ্চল।</li> </ul>
হাওয়াই	<ul style="list-style-type: none"> <li>◆ প্রশান্ত মহাসাগরে অবস্থিত।</li> <li>◆ যুক্তরাষ্ট্রের অধীন।</li> <li>◆ এখানে সাবেক মার্কিন নৌ-ঘাঁটি ছিল যা দ্বিতীয় বিশ্বযুদ্ধের সময় জাপান আক্রমণ করেছিল।</li> </ul>
গুয়াম	<ul style="list-style-type: none"> <li>◆ প্রশান্ত মহাসাগরে অবস্থিত।</li> <li>◆ অন্যতম মার্কিন নৌ-ঘাঁটি।</li> </ul>
গ্রিনল্যান্ড	<ul style="list-style-type: none"> <li>◆ উ. আটলান্টিক মহাসাগরে অবস্থিত।</li> <li>◆ পৃথিবীর বৃহত্তম দ্বীপ।</li> <li>◆ ডেনমার্ক এর মালিকানা।</li> </ul>
শিকোকু, কিউসু, হনসু, হোক্কাইডো	<ul style="list-style-type: none"> <li>◆ জাপান সাগরে অবস্থিত।</li> <li>◆ জাপান মূলত এই চারটি দ্বীপের সমষ্টি।</li> </ul>
ওকিনাওয়া	<ul style="list-style-type: none"> <li>◆ পূর্ব চীন সাগরে অবস্থিত।</li> <li>◆ জাপানের মালিকানায় থাকলেও এখানে মার্কিন নৌ-ঘাঁটি রয়েছে।</li> </ul>
কুড়িল দ্বীপপুঞ্জ	<ul style="list-style-type: none"> <li>◆ জাপান সাগরে অবস্থিত।</li> <li>◆ রাশিয়া ও জাপানের মধ্যে বিরোধপূর্ণ দ্বীপ।</li> <li>◆ দ্বিতীয় বিশ্বযুদ্ধের সময় রাশিয়া জাপানের থেকে দখল করে।</li> </ul>
স্প্র্যাটলি দ্বীপপুঞ্জ	<ul style="list-style-type: none"> <li>◆ দক্ষিণ চীন সাগরে অবস্থিত।</li> <li>◆ চীনের অধীন এই দ্বীপটি নিয়ে চীন ও ভিয়েতনামের মধ্যে বিরোধ রয়েছে।</li> </ul>
দিয়াগো গার্সিয়া	<ul style="list-style-type: none"> <li>◆ ভারত মহাসাগরে ব্রিটেনের অধীনে চ্যাগোজ দ্বীপপুঞ্জের একটি দ্বীপ।</li> <li>◆ ব্রিটেনের মালিকানায় থাকলেও এখানে মার্কিন নৌ-ঘাঁটি রয়েছে।</li> <li>◆ মরিশাস চ্যাগোজ দ্বীপপুঞ্জের মালিকানা দাবি করে আসছে।</li> </ul>
ফকল্যান্ড	<ul style="list-style-type: none"> <li>◆ দ. আটলান্টিক মহাসাগরে অবস্থিত।</li> <li>◆ ১৯৮২ সালে আর্জেন্টিনা ও ব্রিটেনের মধ্যে এ দ্বীপ নিয়ে যুদ্ধ হয়।</li> <li>◆ এর অপর নাম মালভিনাস।</li> <li>◆ বর্তমানে ব্রিটেনের মালিকানায় রয়েছে।</li> </ul>
শাখালিন	<ul style="list-style-type: none"> <li>◆ প্রশান্ত মহাসাগরে অবস্থিত।</li> <li>◆ রাশিয়ার মালিকানায় এখানে রাশিয়ার নৌ-ঘাঁটি রয়েছে।</li> <li>◆ রাশিয়া ও জাপানের মধ্যে বিরোধপূর্ণ দ্বীপ।</li> </ul>



সিসিলি	<ul style="list-style-type: none"> <li>ভূমধ্যসাগরে অবস্থিত।</li> <li>ইতালির মালিকানা।</li> <li>বিজ্ঞানী আর্কিমিডিসের স্মৃতি বিজড়িত।</li> </ul>
সুবিক বে	<ul style="list-style-type: none"> <li>প্রশান্ত মহাসাগরে অবস্থিত।</li> <li>১৯৯২ সালে যুক্তরাষ্ট্র ফিলিপাইনের কাছে হস্তান্তর করে।</li> </ul>
ওয়ানতানামো-বে	<ul style="list-style-type: none"> <li>আটলান্টিক মহাসাগরে অবস্থিত।</li> <li>কিউবার মালিকানায় থাকলেও এখানে মার্কিন নৌ-ঘাঁটি রয়েছে।</li> </ul>
মান্না দ্বীপ	<ul style="list-style-type: none"> <li>ভারত মহাসাগরে অবস্থিত।</li> <li>শ্রীলঙ্কার অধীন মুসলমান অধ্যুষিত অঞ্চল।</li> </ul>
মিন্দানাও	<ul style="list-style-type: none"> <li>পশ্চিম প্রশান্ত মহাসাগরে অবস্থিত।</li> <li>ফিলিপাইনের অধীন মুসলিম অধ্যুষিত দ্বীপ।</li> </ul>
মাদাগাস্কার	<ul style="list-style-type: none"> <li>ভারত মহাসাগরের বৃহত্তম দ্বীপ।</li> <li>মাদাগাস্কারের পূর্বনাম মালাগাছি।</li> </ul>
সেনকাকু দ্বীপ	<ul style="list-style-type: none"> <li>চীন ও জাপানের মধ্যে বিরোধপূর্ণ দ্বীপ।</li> <li>চীনে এটি পরিচিত 'দিয়াওয়াউ' নামে।</li> </ul>

#### হস্তান্তরিত কয়েকটি অঞ্চল/দ্বীপ

হংকং	১৯৯৭ সালের ১ জুলাই ব্রিটেন চীনকে হস্তান্তর করে।
ম্যাকাও	১৯৯৯ সালের ২০ ডিসেম্বর পর্তুগাল চীনকে হস্তান্তর করে।
পানামাখাল	১৯৯৯ সালের ৩১ ডিসেম্বর যুক্তরাষ্ট্র পানামাকে হস্তান্তর করে।
সুবিক বে	১৯৯২ সালে যুক্তরাষ্ট্র ফিলিপাইনের নিকট হস্তান্তর করে।
দিয়াগো গার্সিয়া	১৯৭৪ সালে এ ঘাঁটি ব্রিটেন যুক্তরাষ্ট্রকে হস্তান্তর করে।
ওকিনাওয়া	১৯৭২ সালে যুক্তরাষ্ট্র জাপানকে মালিকানা হস্তান্তর করে।

#### বিখ্যাত কয়েকটি দ্বীপ/অঞ্চল

তক্ষশীলা	পাকিস্তানে বৌদ্ধ সভ্যতার বিখ্যাত কেন্দ্র।
মান্না দ্বীপ	শ্রীলঙ্কায় মুসলিম অধ্যুষিত একটি দ্বীপ।
মিন্দানাও	ফিলিপাইনে মুসলিম অধ্যুষিত একটি দ্বীপ।
নিঙ্গাসিয়া হুই	চীনে মুসলমানদের একটি পবিত্র স্থান।
জিনজিয়াং	চীনের উত্তর-পশ্চিমাঞ্চলে মুসলিম অধ্যুষিত একটি এলাকা।
ওয়াটার-লু	বেলজিয়ামে অবস্থিত একটি গ্রাম। যুদ্ধ ক্ষেত্রের জন্য বিখ্যাত।
অমৃতসর	ভারতে শিখ ধর্মাবলম্বীদের পবিত্রতম স্থান।
চেচনিয়া	রুশ প্রজাতন্ত্রের অধীনে মুসলিম অধ্যুষিত একটি রাষ্ট্র।

## এই অধ্যায়ের সাথে জড়িত বিগত বছরের প্রশ্ন

### ঢাকা বিশ্ববিদ্যালয়

১. জাপানের সবচেয়ে বড় দ্বীপ- (DU ঘ' ০৮-০৯)  
ক) হোক্কাইডো                      খ) কিউসু                      গ) হনসু                      ঘ) শিককুকো
২. ব্রুনাই দারুস-সালাম অবস্থিত- (DU খ' ০৬-০৭)  
ক) বোর্নিও দ্বীপে                      খ) মিন্দানাও দ্বীপে                      গ) সেলিবিস দ্বীপে                      ঘ) সুমাত্রা দ্বীপে
৩. স্প্রাটলি দ্বীপপুঞ্জ কোন সাগরে অবস্থিত? (DU ঘ' ৯৫-৯৬/ DU ঘ' ১৩-১৪)  
ক) দক্ষিণ চীন সাগর                      খ) পীত সাগর  
গ) জাপান সাগর                      ঘ) দক্ষিণ প্রশান্ত মহাসাগর
৪. চীন ও জাপানের মধ্যে বিরোধপূর্ণ অঞ্চলের নাম কী? (DU ঘ' ১২-১৩)  
ক) সেনকাকু                      খ) স্প্রাটলি দ্বীপ  
গ) প্যারসেল দ্বীপপুঞ্জ                      ঘ) প্রাটাস দ্বীপ
৫. কোন জলপথ নিয়ে ইরান ও ইরাকের মধ্যে বিবাদ ছিল? (DU ঘ' ০৭-০৮)  
ক) পারস্য উপসাগর                      খ) আরব সাগর  
গ) শাত-ইল আরব                      ঘ) ওমান উপসাগর
৬. কোন বিতর্কিত ভূমি সিরিয়া ও ইসরাইলের মধ্যে অবস্থিত? (DU ঘ' ০১-০২)  
ক) গাজা                      খ) পশ্চিম তীর  
গ) বোকা উপত্যকা                      ঘ) গোলান মালভূমি
৭. গুয়ানতানামো বে বন্দিশালা কোথায় অবস্থিত? (DU ঘ' ০৩-০৪)  
ক) কিউবা                      খ) ইউএসএ                      গ) আফগানিস্তান                      ঘ) বৃটেন
৮. কোনটি উপদ্বীপ- (DU ঘ' ০৩-০৪)  
ক) জাপান                      খ) কিউবা                      গ) সৌদি আরব                      ঘ) কোরিয়া

### বি সি এস

৯. 'গ্রীনল্যান্ড' এর মালিকানা কোন দেশের? (32 BCS)  
ক) সুইডেন                      খ) নেদারল্যান্ডস                      গ) ডেনমার্ক                      ঘ) ইংল্যান্ড
১০. 'ম্যাকাও' চীন সাগরে অবস্থিত একটি দ্বীপ যা কিনা একটি ইউরোপীয় দেশের কলোনি ছিল ঐ ইউরোপীয় দেশটির নাম কী? (20 BCS)  
ক) নেদারল্যান্ড                      খ) স্পেন                      গ) পর্তুগাল                      ঘ) যুক্তরাজ্য
১১. জাপান ও রাশিয়ার মধ্যকার বিরোধপূর্ণ দ্বীপটির নাম কী? (26 BCS)  
ক) কুড়িল দ্বীপপুঞ্জ                      খ) মার্শাল দ্বীপপুঞ্জ  
গ) দিয়াগো গার্সিয়া                      ঘ) গ্রেট বেরিয়ার রীফ

### উত্তরমালা

১. গ	২. ক	৩. ক	৪. ক	৫. গ	৬. ঘ	৭. ক	৮. ঘ
৯. গ	১০. গ	১১. ক					

## অন্যান্য বিশ্ববিদ্যালয় ও অন্যান্য চাকুরির পরীক্ষা

১২. পৃথিবীর সর্ববৃহৎ দ্বীপ কোনটি? (চবি D3' 15-16/ প্রাথমিক শিক্ষা সহকারী ইনস্ট্রাক্টর-১২)  
 ক) আইল্যান্ড খ) গ্রীণল্যান্ড গ) ইংল্যান্ড ঘ) শ্রীলঙ্কা
১৩. লাক্ষাদ্বীপ ও মালদ্বীপ অবস্থিত- (সহকারী পরিচালক পাসপোর্ট এন্ড ইমিগ্রেশন-০৩)  
 ক) বঙ্গোপসাগরের দক্ষিণ-পূর্বাংশে খ) আরব সাগরের দক্ষিণ-পূর্বাংশে  
 গ) ভূ-মধ্যসাগরের উপকূল ঘ) পারস্য উপসাগরে
১৪. ভারত মহাসাগরের কোন দ্বীপটি আয়তনের সর্ববৃহৎ? (জা.বি. ০৯-১০)  
 ক) নিকোবর খ) শ্রীলঙ্কা গ) সিচেলিস ঘ) মাদাগাস্কার
১৫. আন্দামান দ্বীপপুঞ্জ কোন দেশের অধীন? (অগ্রণী ব্যাংক-০৮/চবি ডি' ১৩-১৪)  
 ক) ভারত খ) বাংলাদেশ গ) বার্মা ঘ) মালদ্বীপ
১৬. জাফনা দ্বীপ কোথায় অবস্থিত? (শ্রম অধিদপ্তরে শ্রম কর্মকর্তা এবং পরিবার কল্যাণ কর্মকর্তা-০৩)  
 ক) মালদ্বীপ খ) ইন্দোনেশিয়া গ) জাপান ঘ) শ্রীলঙ্কা
১৭. পোর্টব্লেয়ার কেন বিখ্যাত? (সওজ গণপূর্ত অধিদপ্তরে উপসহকারী প্রকৌশলী-০১)  
 ক) পূর্ব আফ্রিকার একটি বন্দর খ) আন্দামান-নিকোবর দ্বীপপুঞ্জের রাজধানী  
 গ) অস্ট্রেলিয়ার একটি দ্বীপ ঘ) পাপুয়া নিউগিনির একটি বন্দর
১৮. 'আবু মুসা দ্বীপ' যে জলাশয়ে অবস্থিত- (রাবি, ০৮-০৯)  
 ক) আরব সাগর খ) বঙ্গোপসাগর  
 গ) পারস্য উপসাগর ঘ) ক্যারিবিয়ান সাগর
১৯. সেন্ট হেলেনা দ্বীপটি কোন মহাসাগরে অবস্থিত? (উপজেলা মহিলা কর্মকর্তা-০৭)  
 ক) প্রশান্ত মহাসাগর খ) ভারত মহাসাগর  
 গ) আটলান্টিক মহাসাগর ঘ) উত্তর মহাসাগর
২০. সুমাত্রা দ্বীপটি অবস্থিত- (প্রা বি সহ শিক্ষক-১২)  
 ক) বঙ্গোপসাগরে খ) আরব সাগরে  
 গ) ভারত মহাসাগরে ঘ) প্রশান্ত মহাসাগরে
২১. বারমুডা কী? (প্রা বিদ্যা সহকারী শিক্ষক-০৯)  
 ক) একটি প্রধান দ্বীপপুঞ্জ খ) একটি প্রধান আগ্নেয়গিরি  
 গ) একটি নক্ষত্র ঘ) একটি প্রধান পর্বত
২২. ভূমধ্যসাগরের একটি উপদ্বীপ- (রাবি ইসলামি ইতিহাস ০৭-০৮)  
 ক) গ্রীস খ) ইতালি গ) সাইপ্রাস ঘ) পর্তুগাল
২৩. নিচের কোন দেশটি বলকান উপদ্বীপে অবস্থিত নয়? (জবি খ' ০৫-০৬)  
 ক) পর্তুগাল খ) বসনিয়া গ) ক্রোয়েশিয়া ঘ) সার্বিয়া

### উত্তরমালা

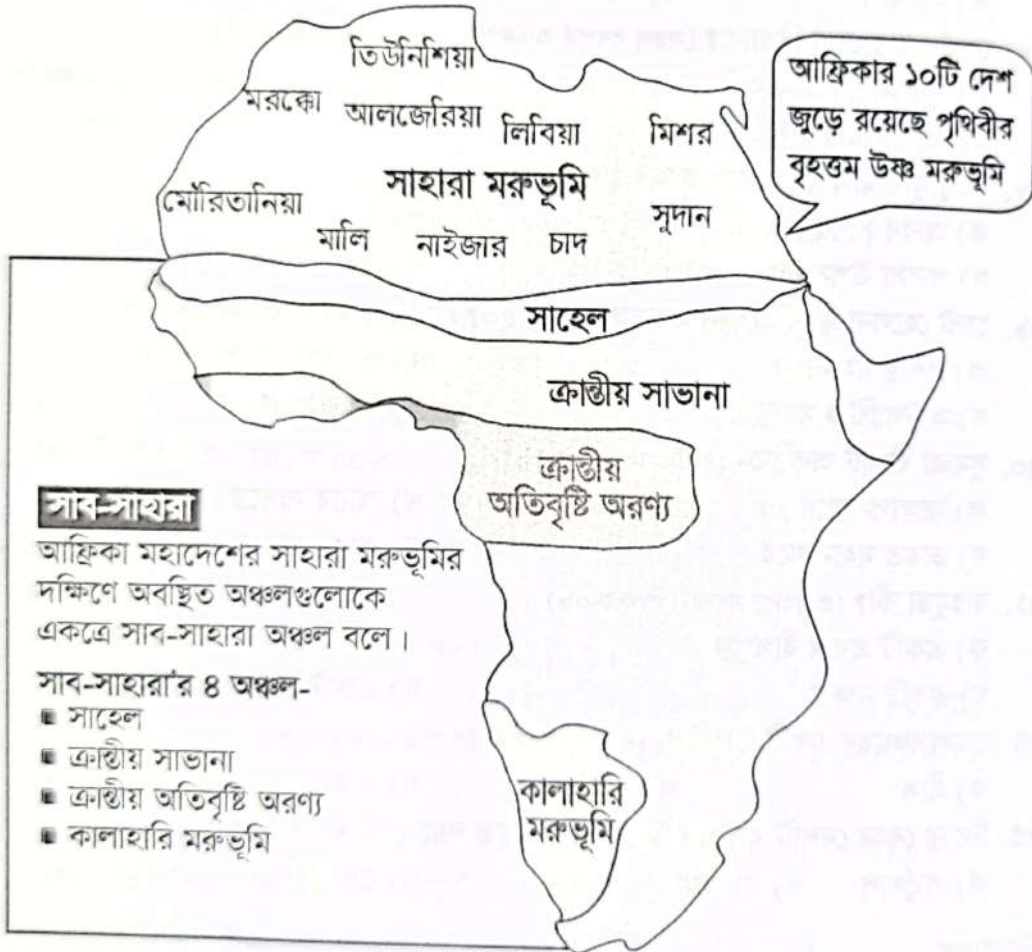
১২. খ	১৩. খ	১৪. ঘ	১৫. ক	১৬. ঘ	১৭. খ	১৮. গ	১৯. গ
২০. গ	২১. ক	২২. খ	২৩. ক				

## পৃথিবীর বিখ্যাত মরুভূমি, হ্রদ, পর্বত, গিরিপথ, আয়েয়গিরি, অন্তরীপ, জলপ্রপাত ও বন

মরুভূমি বলতে সেই সব এলাকাকে বুঝায় যেখানে বৃষ্টিপাতের হার বছরে ১০ ইঞ্চির কম হয়ে থাকে। এই সংজ্ঞা অনুযায়ী 'এন্টার্কটিকা' এবং 'আর্কটিক' মরুভূমি হওয়ার শর্ত পূরণ করে। এই দুই মরুভূমির পরেই সাহারা মরুভূমির স্থান। তবে অনেক সময় সাহারা মরুভূমিকে ভুলবশত 'পৃথিবীর সর্ববৃহৎ মরুভূমি' হিসেবে উল্লেখ করা হয়।

### সাহারা মরুভূমি

'সাহারা' শব্দের আক্ষরিক অর্থ 'শ্বেত মরুভূমি'। উত্তর আফ্রিকার ৯২ লাখ বর্গকিলোমিটার জুড়ে এর অবস্থান। 'সাহারা' পৃথিবীর সর্ববৃহৎ উষ্ণ মরুভূমি এবং আয়তনের দিক থেকে ৩য় বৃহত্তম মরুভূমি। সাহারা মরুভূমিকে 'আফ্রিকার দুঃখ' বলা হয়।



### সাহেল

সাহেল বা সাহিল উত্তর আফ্রিকার একটি অঞ্চল, যা উত্তরের সাহারা মরুভূমি এবং দক্ষিণের সাভানার মধ্যবর্তী পরিবর্তনশীল অঞ্চল (Transitional Zone) হিসেবে পরিচিত।

### সাভানা

সাভানা 'ক্রান্তীয় তৃণভূমি' নামে পরিচিত। অর্থাৎ 'সাভানা' হলো তৃণ ও বৃক্ষ আচ্ছাদিত বনভূমি। আফ্রিকার সাব-সাহারা অঞ্চল বিশ্বের সর্ববৃহৎ সাভানা হিসেবে শ্রেণিবদ্ধ।

## বিখ্যাত অন্যান্য মরুভূমি

### □ অ্যান্টার্কটিকা (দক্ষিণ মেরুর মরুভূমি)

- পৃথিবীর বৃহত্তম মরুভূমি
- পৃথিবীর বৃহত্তম শীতল মরুভূমি

### □ আর্কটিক (উত্তর মরুভূমি)

- পৃথিবীর দ্বিতীয় বৃহত্তম মরুভূমি
- পৃথিবীর দ্বিতীয় বৃহত্তম শীতল মরুভূমি
- রাশিয়ার সাথে আর্কটিকের বৃহত্তম সীমান্ত

### □ সাহারা মরুভূমি

- পৃথিবীর তৃতীয় বৃহত্তম মরুভূমি
- পৃথিবীর বৃহত্তম উষ্ণ মরুভূমি

- ◆ থর মরুভূমির অবস্থান- ভারত-পাকিস্তান।
- ◆ কারাকুম মরুভূমি অবস্থিত- রাশিয়ায়।
- ◆ কালাহারি মরুভূমি- দক্ষিণ আফ্রিকায়।
- ◆ গোবি মরুভূমি অবস্থিত- মঙ্গোলিয়া ও চীনে।
- ◆ গ্রেট ভিক্টোরিয়া মরুভূমি- অস্ট্রেলিয়াতে।
- ◆ গিবসন মরুভূমি- অস্ট্রেলিয়াতে।
- ◆ পাটাগোনীয়ান মরুভূমি- আর্জেন্টিনা-চিলিতে।
- ◆ তাকলামাকান মরুভূমি- চীনে।

## বিশ্বের বিখ্যাত আগ্নেয়গিরি

- ◆ পৃথিবীর বৃহত্তম আগ্নেয় দ্বীপ- The Big Island নামে খ্যাত হাওয়াই দ্বীপপুঞ্জের মাওনা লোয়া (Mauna Loa) দ্বীপ।
- ◆ ইতালির ভিসুভিয়াস- একটি সক্রিয় আগ্নেয়গিরি।
- ◆ জাপানের ফুজিয়ামা- একটি সুপ্ত আগ্নেয়গিরি।
- ◆ মায়নমারের বিখ্যাত মৃত আগ্নেয়গিরির নাম- পোপা।
- ◆ আগ্নেয়গিরির ফলে ধ্বংসপ্রাপ্ত নগরী- ইতালির পম্পেই ও হারকিউলেনয়াম নগরী।
- ◆ পৃথিবীর সর্ববৃহৎ আগ্নেয়গিরির জ্বালামুখ- ইন্দোনেশিয়ার টোবা।

## বিশ্বের প্রধান প্রধান গিরিপথ

- ◆ আলপিনা- কলোরাডো; যুক্তরাষ্ট্র।
- ◆ সেন্ট বার্নার্ড- সুইস আল্পস।
- ◆ বোলান- বেলুচিস্তান; পাকিস্তান।
- ◆ শিপকা- বুলগেরিয়া।
- ◆ খাইবার- পাকিস্তান ও আফগানিস্তান।



পাকিস্তান ও আফগানিস্তান সীমান্তে খাইবার গিরিপথ

## বিশ্বের বিখ্যাত জলপ্রপাত

- ◆ উচ্চতায় বিশ্বের বড় জলপ্রপাত- অ্যাঞ্জেল ফলস্ (ভেনিজুয়েলা)।
- ◆ অ্যাঞ্জেল ফলস্ অবস্থিত- ভেনিজুয়েলার ক্যানাইমা ন্যাশনাল পার্কে।
- ◆ আয়তনে বিশ্বের সবচেয়ে বড় জলপ্রপাত- নায়্যাগ্রা জলপ্রপাত।
- ◆ নায়্যাগ্রা জলপ্রপাত অবস্থিত- যুক্তরাষ্ট্র ও কানাডা।
- ◆ স্ট্যানলি ও লিভিংস্টোন- আফ্রিকার দুটি বিখ্যাত জলপ্রপাত।
- ◆ ভিক্টোরিয়া জলপ্রপাত- জাম্বিয়া ও জিম্বাবুয়েতে অবস্থিত আফ্রিকার বৃহত্তম জলপ্রপাত।
- ◆ পানি পতনের দিক থেকে বিশ্বের বৃহত্তম জলপ্রপাত- গুয়ারিয়া (ব্রাজিল)।

## বিখ্যাত কয়েকটি হ্রদ

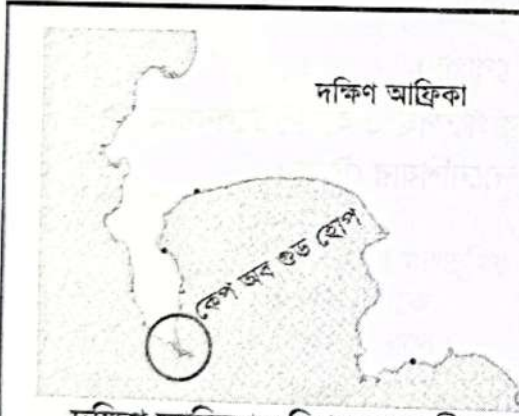
- ◆ ডেড সী- জর্ডান ও ইসরাইলের মধ্যে অবস্থিত।
- ◆ কাস্পিয়ান সাগর- পৃথিবীর বৃহত্তম লবন হ্রদ।
- ◆ বৈকাল হ্রদ- রাশিয়ায় অবস্থিত পৃথিবীর গভীরতম হ্রদ।
- ◆ মানস সরোবর হ্রদ- তিব্বতের সুপেয় পানির হ্রদ।
- ◆ ভিক্টোরিয়া হ্রদ- আফ্রিকার বৃহত্তম এবং পৃথিবীর তৃতীয় বৃহত্তম হ্রদ কেনিয়া, তাঞ্জানিয়া এবং উগান্ডায় অবস্থিত।



ভিক্টোরিয়া হ্রদ

## বিশ্বের বিখ্যাত অন্তরীপ

- ◆ উত্তমাশা অন্তরীপ বা Cape of Good hope অবস্থিত- দক্ষিণ আফ্রিকায়।
- ◆ উত্তমাশা অন্তরীপের অবস্থান- দক্ষিণ আটলান্টিক মহাসাগরে।
- ◆ চেলুসকিন অন্তরীপ- এশিয়ার সর্বউত্তর বিন্দু।
- ◆ কন্যাকুমারী অন্তরীপ অবস্থিত- ভারতের তামিলনাড়ু রাজ্যের প্রলম্বিত অংশে।
- ◆ কন্যাকুমারী অন্তরীপের অবস্থান- ভারত মহাসাগরে।
- ◆ সেন্ট ভিনসেন্ট অন্তরীপ অবস্থিত- পর্তুগালের দক্ষিণে (আটলান্টিক মহাসাগরে।)



দক্ষিণ আফ্রিকা

দক্ষিণ আফ্রিকায় বিখ্যাত অন্তরীপ  
Cape of Good Hope



Cape of Good Hope  
অবস্থিত দক্ষিণ আটলান্টিক মহাসাগরে

আমরা কি জানি অন্তরীপ  
কাকে বলে?



ইয়েস স্যার!

অন্তরীপ হচ্ছে এক ধরনের ভূমিরূপ। ভূপৃষ্ঠের কোন  
অংশ ক্রমশ সরু হয়ে কোন জল অংশে প্রবেশ করলে  
সেই সংকীর্ণ অংশকে অন্তরীপ বলা হয়।



## আমাজন বন

দক্ষিণ আমেরিকায় অবস্থিত আমাজন পৃথিবীর সর্ববৃহৎ  
ক্রান্তীয় ঘনবর্ষণ বনাঞ্চল (Tropical Rainforest)।  
দক্ষিণ আমেরিকা মহাদেশের ব্রাজিল, বলিভিয়া,  
পেরু, ইকুয়েডর, কলোম্বিয়া, ভেনিজুয়েলা, গায়ানা,  
সুরিনাম এবং ফ্রেঞ্চ গায়ানা এই ৯টি দেশের প্রায় ৫৫  
লাখ বর্গ কিলোমিটার জুড়ে এই বনাঞ্চলের অবস্থান।  
শুধু ব্রাজিলেই আমাজন বনের ৬০ শতাংশ অবস্থিত।  
আমাজন বনকে 'পৃথিবীর ফুসফুস' বলা হয়।



আমাজন নদীর অববাহিকায়  
অবস্থিত বৃহত্তম ঘনবর্ষণ বনাঞ্চল

## ওরিয়েন্টাল অঞ্চল

- ◀ ওরিয়েন্টাল অঞ্চল বলতে বোঝায়- পৃথিবীর পূর্ব অংশের দেশসমূহকে।
- ◀ দেশগুলো হলো- বাংলাদেশ, ভারত, পাকিস্তান, শ্রীলংকা, মিয়ানমার, চীন, জাপান, কোরিয়া, মালয়েশিয়া, সিঙ্গাপুর, হংকং, তাইওয়ান, থাইল্যান্ড, ইন্দোনেশিয়া।
- ◀ মেরু প্রদেশের জলবায়ুর অন্যান্য নাম- তুন্দ্রা অঞ্চল।
- ◀ রাশিয়ার সাথে বৃহত্তম সীমান্ত রয়েছে- আর্কটিকের।
- ◀ উত্তর আমেরিকার যুক্তরাষ্ট্র ও কানাডার মাঝে অবস্থিত- প্রেইরি অঞ্চল।
- ◀ পৃথিবীর রুটির বুড়ি বলা হয়- প্রেইরি অঞ্চলকে।

## বিশ্বের বিখ্যাত পর্বতমালা ও পর্বতশৃঙ্গ

- ◀ এশিয়া ও ইউরোপ সীমান্তে অবস্থিত- ককেশাস পর্বতশ্রেণি।
- ◀ এশিয়া ও ইউরোপ মহাদেশকে বিভক্তকারী পর্বত- ইউরাল পর্বত।
- ◀ হিমালয়, আল্পস, ইউরাল, রকি হলো- ভঙ্গিল পর্বত।
- ◀ বিশ্বের উচ্চতম পর্বতশ্রেণি- হিমালয়।
- ◀ পৃথিবীর দীর্ঘতম পর্বতশ্রেণি- আন্দিজ (অবস্থান- দক্ষিণ আমেরিকা)।
- ◀ ইউরোপের উচ্চতম পর্বতমালা- আল্পস।
- ◀ পেরেনীজ পর্বতশ্রেণি অবস্থিত- স্পেন ও ফ্রান্স।
- ◀ দক্ষিণ আমেরিকা মহাদেশের বৃহত্তম পর্বতমালা- আন্দিজ পর্বতমালা।
- ◀ রকি পর্বতমালা অবস্থিত- যুক্তরাষ্ট্র, কানাডা ও মেক্সিকো।
- ◀ হিন্দুকুশ পর্বতশ্রেণি অবস্থিত- আফগানিস্তান ও পাকিস্তান।
- ◀ তোরাবোরা পর্বতশৃঙ্গ অবস্থিত- আফগানিস্তান।
- ◀ বিশ্বের দ্বিতীয় সর্বোচ্চ পর্বত শৃঙ্গের নাম- গডউইন অস্টিন (K2)।
- ◀ টাইগার হিল অবস্থিত- ভারত (কাশ্মীর ও দার্জিলিং উভয় স্থানে)।
- ◀ কাঞ্চনজঙ্ঘা পর্বতশৃঙ্গ অবস্থিত- নেপাল ও ভারত।
- ◀ অন্নপূর্ণা পর্বতের অবস্থান- নেপাল।
- ◀ মুসলিম-হিন্দু-বৌদ্ধ ধর্মাবলম্বীদের তীর্থস্থান- কিনাবালু পর্বতশৃঙ্গ (মালয়েশিয়া)।


## মাউন্ট এভারেস্ট

- ◆ বিশ্বের সর্বোচ্চ পর্বতশৃঙ্গের নাম- মাউন্ট এভারেস্ট।
- ◆ এভারেস্টের উচ্চতা- ৮৮৪৮.৮৬ মিটার বা ২৯,০৩২ ফুট।
- ◆ এভারেস্ট শৃঙ্গের নেপালি নাম- সাগরমাতা।
- ◆ এভারেস্ট শৃঙ্গের চীনা নাম- চুমোলাংমা।
- ◆ এভারেস্ট এর দৈর্ঘ্য মাপেন- রাখানাথ শিকদার।
- ◆ প্রথম এভারেস্ট বিজয়ী- নিউজিল্যান্ডের স্যার অ্যাডমন্ড হিলারি ও নেপালের তেনজিং নোরগে শেরপা (১৯৫৩ সালের ২৯ মে)।
- ◆ এভারেস্ট বিজয়ী প্রথম মহিলা- জাপানের জুনকো তাবেই (১৯৭৫)।
- ◆ এভারেস্ট বিজয়ী প্রথম বাঙালি- ভারতের সত্যব্রত দাস (২০০৪)।
- ◆ এভারেস্ট বিজয়ী প্রথম বাঙালি নারী- ভারতের শিপ্রা মজুমদার (২০০৫)।



## বাংলাদেশি এভারেস্ট বিজয়ী

- ◆ এভারেস্ট বিজয়ী প্রথম বাংলাদেশি- মুসা ইব্রাহিম (২০১০)।
- ◆ এভারেস্ট বিজয়ী প্রথম বাংলাদেশি নারী- নিশাত মজুমদার (২০১২)।
- ◆ ২ বার এভারেস্ট বিজয়ী একমাত্র বাংলাদেশি- এম এ মুহিত (২০১১ ও ২০১২)।
- ◆ এ পর্যন্ত এভারেস্ট বিজয়ী বাংলাদেশি- ৬ জন।
  - মুসা ইব্রাহিম (২০১০)
  - এম এ মুহিত (২০১১ ও ২০১২)
  - নিশাত মজুমদার (২০১২)
  - ওয়াসফিয়া নাজরীন (২০১২)
  - সজল খালেদ (২০১৩)
  - বাবর আলী (২০২৪)



মুসা ইব্রাহিম - এম এ মুহিত - নিশাত মজুমদার - ওয়াসফিয়া - খালেদ হোসেন - বাবর আলী

## এভারেস্ট বিজয়ী বাংলাদেশি ৫ জন নাকি ৬ জন?

বিতর্ক আছে যে, ২০১০ সালের প্রথম বাংলাদেশি হিসেবে এভারেস্ট বিজয়ী মুসা ইব্রাহিমের বিজয় নিয়ে। এভারেস্টের অনলাইন ওয়েবসাইটে তার নামের উল্লেখ পাওয়া যায় না। তারপরও বিষয়টি যেহেতু এখনো বিতর্কিত, ফলে ভর্তি পরীক্ষাসহ প্রতিযোগিতামূলক পরীক্ষাগুলোতে মুসা ইব্রাহিমকে ধরে ৬ জন বিজয়ী বাংলাদেশি হিসেবেই উত্তর করতে হবে।



## এই অধ্যায়ের সাথে জড়িত বিগত বছরের প্রশ্ন

### ঢাকা বিশ্ববিদ্যালয়

০১. আফ্রিকার সাব-সাহারা অঞ্চল অন্য কী নামে পরিচিত? (DU ঘ' ২০-২১, 38 BCS)  
ক) হাভানা খ) সাভানা গ) সাহেল ঘ) শ্রেইরি
০২. আল্পস পর্বতমালা কোথায় অবস্থিত? (ঢাবি ঘ' ১৯-২০)  
ক) পশ্চিম ইউরোপ খ) পূর্ব ইউরোপ গ) উ. আমেরিকা ঘ) দ. আমেরিকা
০৩. অলিভ পর্বতটি কোথায় অবস্থিত? (ঢাবি ঘ' ১৬-১৭)  
ক) পাকিস্তান খ) জেরুজালেম গ) ইয়েমেন ঘ) ইরাক
০৪. প্রথম নারী যিনি মাউন্ট এভারেস্ট জয় করেছিলেন? (ঢাবি ঘ' ১৬-১৭)  
ক) Raha Moharrack খ) Nishat Majumder  
গ) Junko Tabei ঘ) None of the above
০৫. পৃথিবীর সর্ববৃহৎ হ্রদ কোনটি? (DU ঘ' ১৪-১৫)  
ক) ভিক্টোরিয়া হ্রদ খ) কাস্পিয়ান সাগর গ) জামবেজি হ্রদ ঘ) মিশিগান হ্রদ
০৬. কোনটি ভূ-বেষ্টিত সাগর? (DU ঘ' ১০-১১)  
ক) মর্মর সাগর খ) কৃষ্ণসাগর গ) কাস্পিয়ান সাগর ঘ) ভূমধ্যসাগর
০৭. নিম্নে উল্লিখিত কোন হ্রদটি তাজ্জানিয়া ও উগান্ডার মধ্যে আন্তর্জাতিক সীমানা হিসেবে বিবেচিত? (DU ১০-১১)  
ক) চাঁদ খ) মালওয়ি গ) ভিক্টোরিয়া ঘ) জামবেজি
০৮. ভিসুভিয়াস কী? (DU ঘ' ০০-০১)  
ক) সাগর খ) আগ্নেয়গিরি গ) হ্রদ ঘ) শহর
০৯. গোবি মরুভূমি কোথায় অবস্থিত? (DU ঘ' ৯৮-৯৯)  
ক) নাইজেরিয়া খ) ব্রাজিল গ) মঙ্গোলিয়া ঘ) সৌদি আরব
১০. 'উত্তমাশা' হলো একটি- (DU ঘ' ০৬-০৭)  
ক) হ্রদ খ) অন্তরীপ গ) দ্বীপ ঘ) নাটক

### বি সি এস

১১. 'ভিক্টোরিয়া ডেজার্ট' কোথায় অবস্থিত? (45 BCS)  
ক. কানাডা খ. পশ্চিম আফ্রিকা গ. নর্থ আমেরিকা ঘ. অস্ট্রেলিয়া
১২. তিব্বত একটি- (45 BCS)  
ক. উপত্যকা খ. উপদ্বীপ গ. দ্বীপ ঘ. মরুভূমি
১৩. প্রথম বাংলাদেশি এভারেস্ট বিজয়ী মুসা ইব্রাহীম কোন সালে মাউন্ট এভারেস্ট শৃঙ্গে আরোহণ করেন? (32 BCS)  
ক) ২০০৮ খ) ২০১১ গ) ২০০৯ ঘ) ২০১০

### মোডিকেল ভর্তি পরীক্ষা

১৪. নিম্নের কোনটি পৃথিবীর উচ্চতম জলপ্রপাত? (MC ০২-০৩)  
ক) অ্যাঞ্জেলস খ) ভিক্টোরিয়া জলপ্রপাত  
গ) নায়াম্বা জলপ্রপাত ঘ) গ্রোট ফলস জলপ্রপাত

### উত্তরমালা

০১. গ	০২. ক	০৩. খ	০৪. গ	০৫. খ	০৬. গ	০৭. গ	০৮. খ
০৯. গ	১০. খ	১১. ঘ	১২. ক	১৩. ঘ	১৪. ক		

## অন্যান্য বিশ্ববিদ্যালয় ও অন্যান্য চাকুরির পরীক্ষা

১৫. এভারেস্ট জয়ী প্রথম বাঙ্গালি কে? (বাবি ঘ' ১৮-১৯)  
ক) নিশাত মজুমদার খ) সত্যব্রত দাস গ) মুসা ইব্রাহিম ঘ) ওয়াকিয়া নাজরিন
১৬. পৃথিবীর বৃহত্তম হ্রদ 'কাম্পিয়ান সাগর' কোন মহাদেশে অবস্থিত? (খাদ্য অধিদপ্তরের পরিদর্শক, ০৩)  
ক) আফ্রিকা খ) উত্তর আমেরিকা গ) এশিয়া ঘ) অস্ট্রেলিয়া
১৭. পৃথিবীর বৃহত্তম লবণাক্ত হ্রদের নাম কী? (পাবলিক সার্ভিস কমিশনে সহকারী পরিচালক, ৯৪)  
ক) কাম্পিয়ান খ) বৈকাল গ) পিত সাগর ঘ) মান্নার উপসাগর
১৮. বৈকাল হ্রদ কোথায় অবস্থিত? (চবি 1)3' ১৫-১৬)  
ক) উজবেকিস্তান খ) জর্জিয়া গ) রাশিয়া ঘ) বেলারুশ
১৯. আফ্রিকার বৃহত্তম হ্রদ কোনটি? (থানা শিক্ষা অফিসার-৯৬)  
ক) তাজানিয়া খ) রুডলক গ) আলবার্টন ঘ) ভিক্টোরিয়া
২০. প্রথম এভারেস্ট বিজয়ীদের একজন- (Sonali, Janata, Agrani and Rupali Bank Senior Officer, 00)  
ক) তেনজিং খ) শের বাহাদুর গ) কপিল দেব ঘ) এদের কেউ নয়
২১. এভারেস্ট শৃঙ্গ প্রথম জয় করা হয়- (সমবায় অধিদপ্তরের প্রশাসনিক কর্মকর্তা, ৯৭)  
ক) ১৯৫০ সালে খ) ১৯৫১ সালে গ) ১৯৫২ সালে ঘ) ১৯৫৩ সালে
২২. আল্পস পর্বতমালার অবস্থান- (খাদ্য পরিদর্শক, ০৯)  
ক) পশ্চিম ইউরোপে খ) পূর্ব ইউরোপে গ) উত্তর আমেরিকায় ঘ) দক্ষিণ আমেরিকায়
২৩. 'গডউইন অস্টিন' পর্বতশৃঙ্গটি কোন পর্বতমালার? (রাবি-রাষ্ট্রবিজ্ঞান, ০৫-০৬)  
ক) হিমালয় খ) আল্পস গ) কারাকোরাম ঘ) আলাস্কা
২৪. Adam's Peak তীর্থস্থানটি কোথায় অবস্থিত? (রাবি রাষ্ট্রবিজ্ঞান, ০৮-০৯)  
ক) ভারতে খ) শ্রীলঙ্কায় গ) ইন্দোনেশিয়ায় ঘ) ভিয়েতনামে
২৫. পৃথিবীর বৃহত্তম আগ্নেয় দ্বীপ কোনটি? (বিবি খ' ১৫-১৬)  
ক) ফুজিয়ামা খ) হাওয়াই দ্বীপপুঞ্জ গ) পা হো হো ঘ) কোনটিই নয়
২৬. সেন্ট বার্নার্ড গিরিপথ কোথায়? (শ্রম অধিদপ্তরের রেজিষ্টার-০০)  
ক) কলোরাডো খ) অস্ট্রেলিয়ান আল্পস গ) আফগানিস্তান ঘ) সুইস আল্পস
২৭. বিশ্বের উচ্চতম গিরিপথ কোথায় অবস্থিত? (জবি ঘ' ১৩-১৪)  
ক) যুক্তরাষ্ট্র খ) নেপাল গ) তিব্বত ঘ) রাশিয়া
২৮. ইউরোপে যে ভূমিরূপটি দেখা যায় না- (জাবি ০৯-১০)  
ক) উপত্যকা খ) কেপ গ) মরুভূমি ঘ) উপদ্বীপ
২৯. In which continent is the Sahara desert located? (মার্কেটাইল ব্যাংক অফিসার, ০৯)  
ক) Africa খ) Asia গ) Europe ঘ) America
৩০. উত্তমাশা অন্তরীপ কোন মহাদেশে অবস্থিত? (পররাষ্ট্র মন্ত্রণালয়ের প্রশাসনিক কর্মকর্তা, ০৪)  
ক) এশিয়া খ) দক্ষিণ আমেরিকা গ) আফ্রিকা ঘ) অস্ট্রেলিয়া
৩১. বিশ্বের সর্বোচ্চ জলপ্রপাত অ্যাঞ্জেল ফলস কোথায় অবস্থিত? (সাব-রেজিষ্টার-০৩)  
ক) ভেনিজুয়েলা খ) গায়ানা গ) প্যারাগুয়ে ঘ) ক্যালিফোর্নিয়া
৩২. নায়াগ্রা জলপ্রপাত কোথায় অবস্থিত? (Bakhrabad Gas System Ltd Employment, 06)  
ক) যুক্তরাষ্ট্র-কানাডা খ) যুক্তরাষ্ট্র-মেক্সিকো  
গ) কানাডা-অস্ট্রেলিয়া ঘ) যুক্তরাষ্ট্র-ব্রাজিল
৩৩. স্ট্যানলি ও লিভিংস্টোন দুটি- (দুর্নীতি দমন ব্যুরোর পরিদর্শক, ০৩)  
ক) বিখ্যাত নদী খ) বিখ্যাত জলপ্রপাত গ) বিখ্যাত গিরিপথ ঘ) বিখ্যাত শহর

### উত্তরমালা

১৫. খ	১৬. গ	১৭. ক	১৮. গ	১৯. ঘ	২০. ক	২১. ঘ	২২. ক
২৩. গ	২৪. খ	২৫. খ	২৬. ঘ	২৭. ক	২৮. গ	২৯. ক	৩০. গ
৩১. ক	৩২. ক	৩৩. খ					